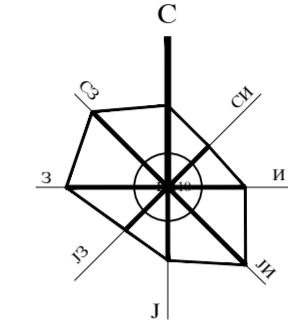
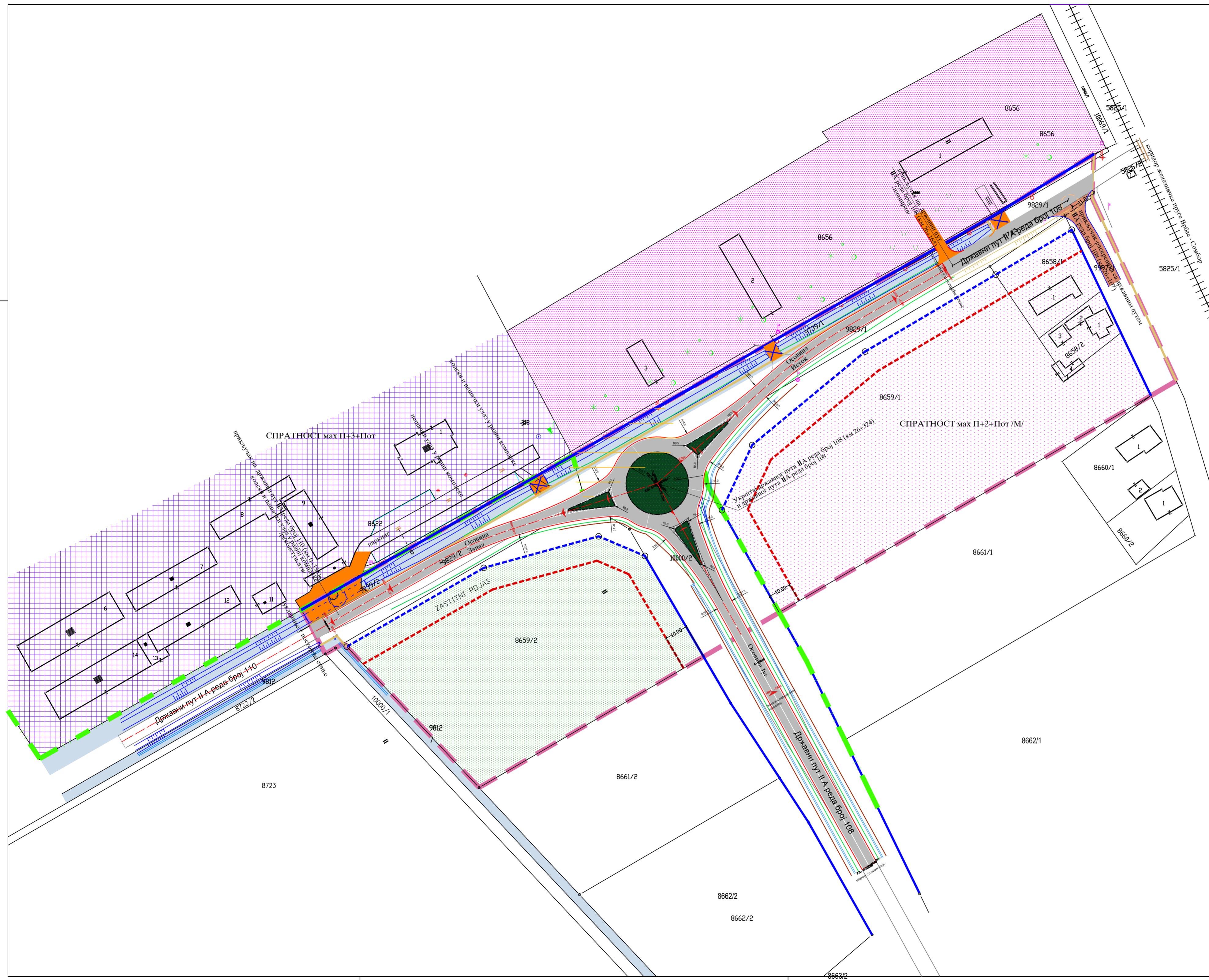




**ПЛАН ДЕТАЉНЕ РЕГУЛАЦИЈЕ
КРУЖНЕ РАСКРСНИЦЕ НА УКРШТАЈУ
ДРЖАВНОГ ПУТА II А РЕДА БРОЈ 108 (км 26+324)
ДРЖАВНОГ ПУТА II А РЕДА БРОЈ 110 У КУЛИ**



ПЛАН САОБРАЋАЈНОГ РЕШЕЊА

- ЛЕГЕНДА**
- пост. план. ГРАНИЦА ОБУХВАТА ПЛАНА
 - ГРАНИЦА ГРАЂЕВИНСКОГ ПОДРУЧЈА НАСЕЉА
 - НАМЕНА ПОВРШИНА У ГРАНИЦАМА ОБУХВАТА ПЛАНА
 - ПОСЛОВАЊЕ-РАЗНОВРНЕ ДЕЛАТНОСТИ СА ИЛИ БЕЗ СТАНОВАЊА /УСЛУГЕ, ТРГОВИНА, СКЛАДИШТА, АУТО-БАЗЕ И ДРУГО/
 - ПОЉОПРИВРЕДНО ЗЕМЉИШТЕ
 - ГРАЂЕВИНСКА ЛИНИЈА
 - ПОВРИНЕ И ОБЈЕКТИ ЈАВНЕ НАМЕНЕ САОБРАЋАЈ И КАНАЛИ
 - РЕГУЛАЦИОНА ЛИНИЈА ПОВРШИНА ЈАВНЕ НАМЕНЕ ОД ПОВРШИНА ОСТАЛИХ НАМЕНА
 - РЕГУЛАЦИОНА ЛИНИЈА - УНУТАР ПОВРШИНА ЈАВНИХ НАМЕНА
 - ДРЖАВНИ ПУТ СА КРУЖНОМ РАСКРСНИЦОМ
 - ОПШТИНСКИ ПУТ ПУТ
 - ЛОКАЦИЈА ПРИКЉУЧКА /РАСКРСНИЦЕ/
 - ЛОКАЦИЈА КОЛСКИХ ПРИКЉУЧАКА НА ДРЖАВНИ ПУТ
 - КОЛСКИ ПРИКЉУЧАК КОИ СЕ УКИДА
 - МЕЛИОРАТИВНИ КАНАЛ
 - НАМЕНА ПОВРШИНАУ КОНТАКТНОЈ ЗОНИ ПОВРИНЕ И ОБЈЕКТИ ОСТАЛИХ НАМЕНА
 - РАДНА ЗОНА
 - ПОСЛОВАЊЕ-РАЗНОВРНЕ ДЕЛАТНОСТИ СА ИЛИ БЕЗ СТАНОВАЊА /УСЛУГЕ, ТРГОВИНА, СКЛАДИШТА, АУТО-БАЗЕ И ДРУГО/
 - ПОВРИНЕ И ОБЈЕКТИ ЈАВНЕ НАМЕНЕ САОБРАЋАЈ
 - ЖЕЛЕЗНИЧКИ КОРИДОР
 - СПРОВОЂЕЊЕ ПЛАНА ЛОКАЦИЈА КОЈА ЋЕ СЕ РАЗРАЂИВАТИ КОД РЕАЛИЗАЦИЈЕ ОПШТИНСКОГ ПУТА КУЛА - КРУШЧИЋ
 - ПОЛОЖАЈ ЧЕТВРТОГ КРАКА КРУЖНЕ РАСКРСНИЦЕ ОПШТИНСКИ ПУТ КУЛА - КРУШЧИЋ



Носилац израде плана:	 Општина Кула
Обрађивач плана:	 ЈКП "Комуналац" Кула
Назив плана: План детаљне регулације кружне раскрснице на укрштају државног пута II А реда број 108 и државног пута II А реда број 110 у Кули	Графички прилог: План саобраћајног решења
Одговорни урбаниста: Радмила Мрдак, дипл.инг.арх.	Размера: 1: 1 000 број прилога: 7 Број елабората: 5/20