



Република Србија
Аутономна Покрајина Војводина
Општина Кула
ОПШТИНСКА УПРАВА
ОДЕЉЕЊЕ ЗА УРБАНИЗАМ, КОМУНАЛНО - СТАМБЕНЕ
И ИМОВИНСКО - ПРАВНЕ ПОСЛОВЕ
Број предмета: ROP-KUL-25704-LOCH-2/2019
Заводни број: 05-353-261/2019
дана 10.10.2019. године
Кула

Одељење за урбанизам, комунално - стамбене и имовинско - правне послове општинске управе Кула, поступајући по усаглашеном захтеву Хришћанске адвентистичке цркве из Куле, [REDACTED] поднетог преко пуномоћника Хромиш Предрага [REDACTED], на основу члана 53а став 1 и 5 Закона о планирању и изградњи ("Службени гласник РС", број 72/2009, 81/2009 – испр., 64/2010 - одлука УС, 24/2011, 121/2012, 42/2013 – одлука УС, 50/2013 - одлука УС и 98/2013 - одлука УС, 132/14, 145/14, 83/18, 31/19 и 37/19), члана 2 Уредбе о локацијским условима ("Службени гласник РС", број 35/2015, 114/2015 и 117/2017), члана 118 Закона о општем управном поступку ("Сл. гласник РС", број 18/2016), члана 18 Одлуке о општинској управи ("Сл. лист општине Кула", број 20/19), овлашћења начелника општинске управе Кула бр. 015-112-303/2017 од 10.07.2017. године и Плана генералне регулације насељеног места Кула ("Службени лист општине Кула", број 16/11 и 17/13) издаје:

**ЛОКАЦИЈСКЕ УСЛОВЕ
ЗА УГРАДЊУ УНУТРАШЊИХ ГАСНИХ ИНСТАЛАЦИЈА У СТАМБЕНИ И
ВЕРСКИ ОБЈЕКАТ И ИЗГРАДЊУ ПРИКЉУЧКА НА ДИСТРИБУТИВНУ ГАСНУ
МРЕЖУ
НА К.П. БРОЈ 2983 И 2984/1 К.О. КУЛА**

Ови услови садрже податке о могућностима и ограничењима градње на к.п. број 2983 и 2984/1 к.о. Кула и све услове за израду техничке документације.

1. Подаци о катастарској парцели

к.п. број	катастарска општина	површина	грађевинску парцелу чин и	врста земљишта	носиоц права на земљишту	имаоц права на објекту
--------------	------------------------	----------	------------------------------------	-------------------	-----------------------------	---------------------------

2983	Кула	5а 42m ²	к.п. 2983 и 2984/1	градско грађевинско земљиште	Хришћанска Адвентистичка Црква	Хришћанска Адвентистичка Црква
-----	-----	-----	-----	-----	-----	-----
2984/1	Кула	3а 24m ²	к.п. 2983 и 2984/1	градско грађевинско земљиште	Хришћанска Адвентистичка Црква	Хришћанска Адвентистичка Црква

2. Плански документ

издаје се на основу	План генералне регулације насељеног места Кула ("Службени лист општине Кула", број 16/11 и 17/13)
просторна целина	блок број 13
планирана зона	Зона породичног становања

3. Подаци о објекту који се гради

намена објекта	Типски кућни гасни прикључак са КМРС и унутрашња гасна инсталација
тип објекта	инфраструктурни
категорија објекта	Г
класификациони број објекта	222100

4. Правила за изградњу

За потребе грејања стамбеног објекта врши се уградња унутрашњих гасних инсталација – гасни котао и гасни шпорет (монтирају се у кухињи у приземљу) и цевна инсталација пројектована од челичних или бакарних бешавних цеви.

За потребе грејања верског објекта врши се уградња унутрашњих гасних инсталација - гасни котао и гасни шпорет (монтирају се у котларници у подруму) и цевна инсталација пројектована од челичних или бакарних бешавних цеви.

Кућно мерно регулациони сет (КМРС) је на зиду објекта 2 унутар парцеле инвеститора.

При укрштању и паралелном вођењу прикључка са постојећом инфраструктуром придржавати се свих правила која важе за одређену врсту инсталација. Неопходно је пре почетка радова извршити откривање подземних инсталација ручним ископом (шлицовањем) у попречном профилу улице, обзиром на неажурност катастра подземних инсталација.

5. Услови за пројектовање и прикључење од имаоца јавних овлашћења

Прикључак на дистрибутивну гасну мрежу извести у складу са условима за пројектовање и прикључење ЈП "Србијагас" Нови Сад, број 06-02-1/К-1290 од 04.10.2019. године.

6. Могућност издавања грађевинске дозволе односно решења о

одобрењу извођења радова у складу са захтевом

Ови локацијски услови су основ за израду идејног пројекта и издавање решења о одобрењу извођења радова - члан 145. Закона о планирању и изградњи ("Службени гласник РС", број 72/2009, 81/2009 – испр., 64/2010 - одлука УС, 24/2011, 121/2012, 42/2013 – одлука УС, 50/2013 - одлука УС и 98/2013 - одлука УС, 132/14, 145/14, 83/18, 31/19 и 37/19) и члана 28 Правилника о поступку спровођења обједињене процедуре електронским путем ("Службени гласник РС", број 113/2015, 96/2016 и 120/2017).

Уз захтев за издавање решења о одобрењу извођења радова прилаже се:

- Идејни пројекат
- Доказ о уплаћеној административној такси за подношење захтева и доношење решења и накнади за Централну евиденцију.
- Доказ о одговарајућем праву на земљишту или објекту у смислу Закона, осим ако је то право уписано у јавној књизи или је успостављено законом

Локацијски услови важе две године од дана издавања.

На ове локацијске услове може се поднети приговор Општинском већу општине Кула, у року од три дана од дана достављања.

Саставни део локацијских услова су:

- Извод из Плана генералне регулације насељеног места Кула, са положајем простора обраде
 - Диспозиција планиране уградње унутрашњих гасних инсталација у стамбени објекат и изградња прикључка на дистрибутивну гасну мрежу на к.п. број 2983 и 2984/1 к.о. Кула
 - Копија катастарског плана водова
- Услови за пројектовање и прикључење ЈП "Србијагас" Нови Сад, број 06-02-1/К-1290 од 04.10.2019. године.
- Идејно решење приложено уз захтев

Обрадила: Милана Бокић, мастер инг. арх.

Доставити:

- Подносиоцу захтева, електронским путем
- Објављивање у електронском облику путем интернета
- Имаоцима јавних овлашћења у електронском облику
- Архиви

РУКОВОДИЛАЦ ОДЕЉЕЊА:
Славка Кочонда, дипл. инг.

грађ.

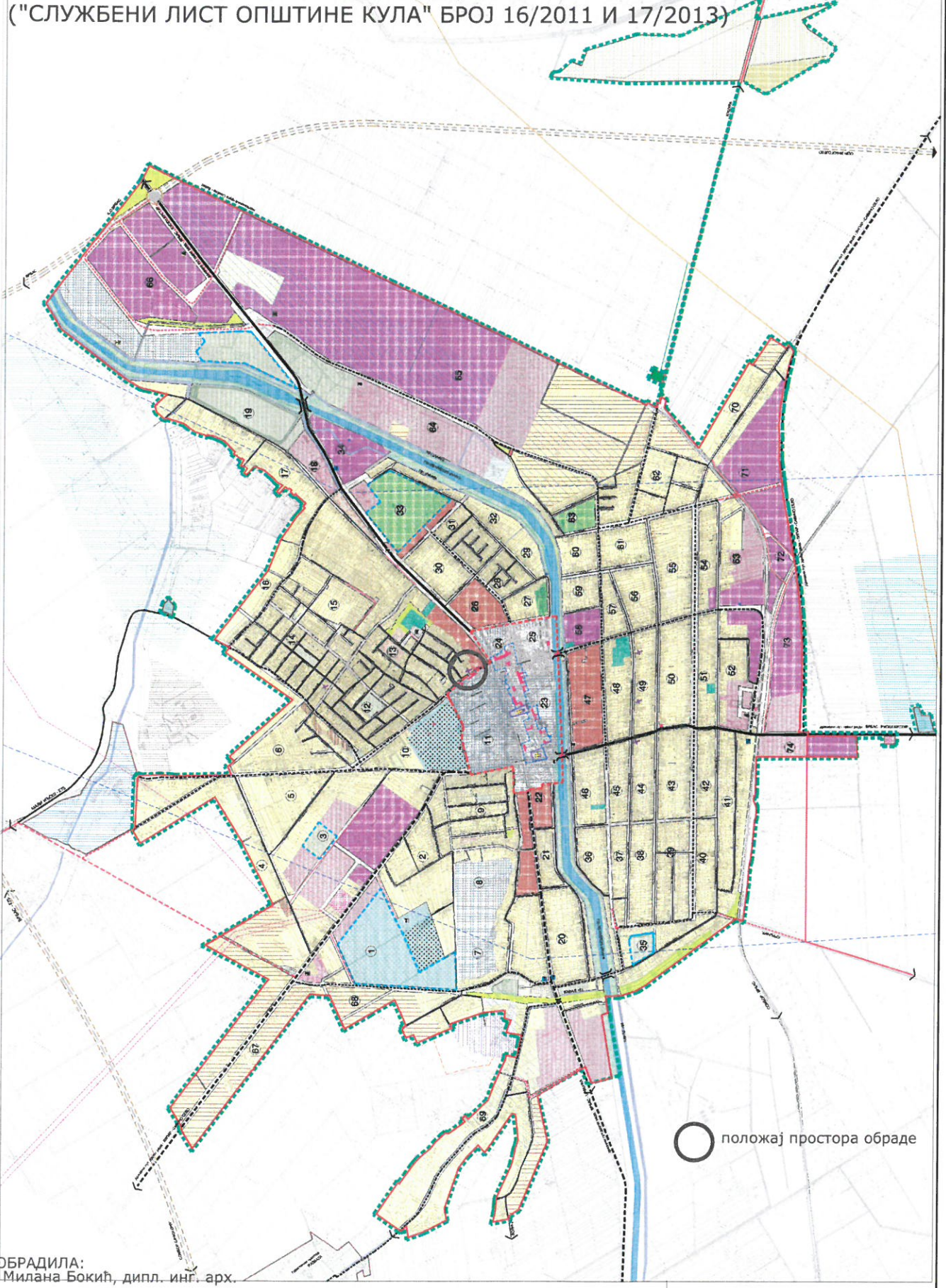


ПРИМ ГЕНЕРАЛНЕ РЕГУЛАЦИЈЕ НАСЕЉЕНОГ МЕСТА КУЛА
 И НАМЈЕНСКИХ ПЛАНОВА

ПРИМ ГЕНЕРАЛНЕ РЕГУЛАЦИЈЕ НАСЕЉЕНОГ МЕСТА КУЛА И НАМЈЕНСКИХ ПЛАНОВА

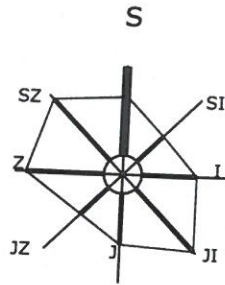
1	2	3	4	5	6	7	8	9	10	11	12	13	14	15	16	17	18	19	20	21	22	23	24	25	26	27	28	29	30	31	32	33	34	35	36	37	38	39	40	41	42	43	44	45	46	47	48	49	50	51	52	53	54	55	56	57	58	59	60	61	62	63	64	65	66	67	68	69	70	71	72	73	74
---	---	---	---	---	---	---	---	---	----	----	----	----	----	----	----	----	----	----	----	----	----	----	----	----	----	----	----	----	----	----	----	----	----	----	----	----	----	----	----	----	----	----	----	----	----	----	----	----	----	----	----	----	----	----	----	----	----	----	----	----	----	----	----	----	----	----	----	----	----	----	----	----	----

ИЗВОД ИЗ ПЛАНА ГЕНЕРАЛНЕ РЕГУЛАЦИЈЕ НАСЕЉЕНОГ МЕСТА КУЛА
 ("СЛУЖБЕНИ ЛИСТ ОПШТИНЕ КУЛА" БРОЈ 16/2011 И 17/2013)



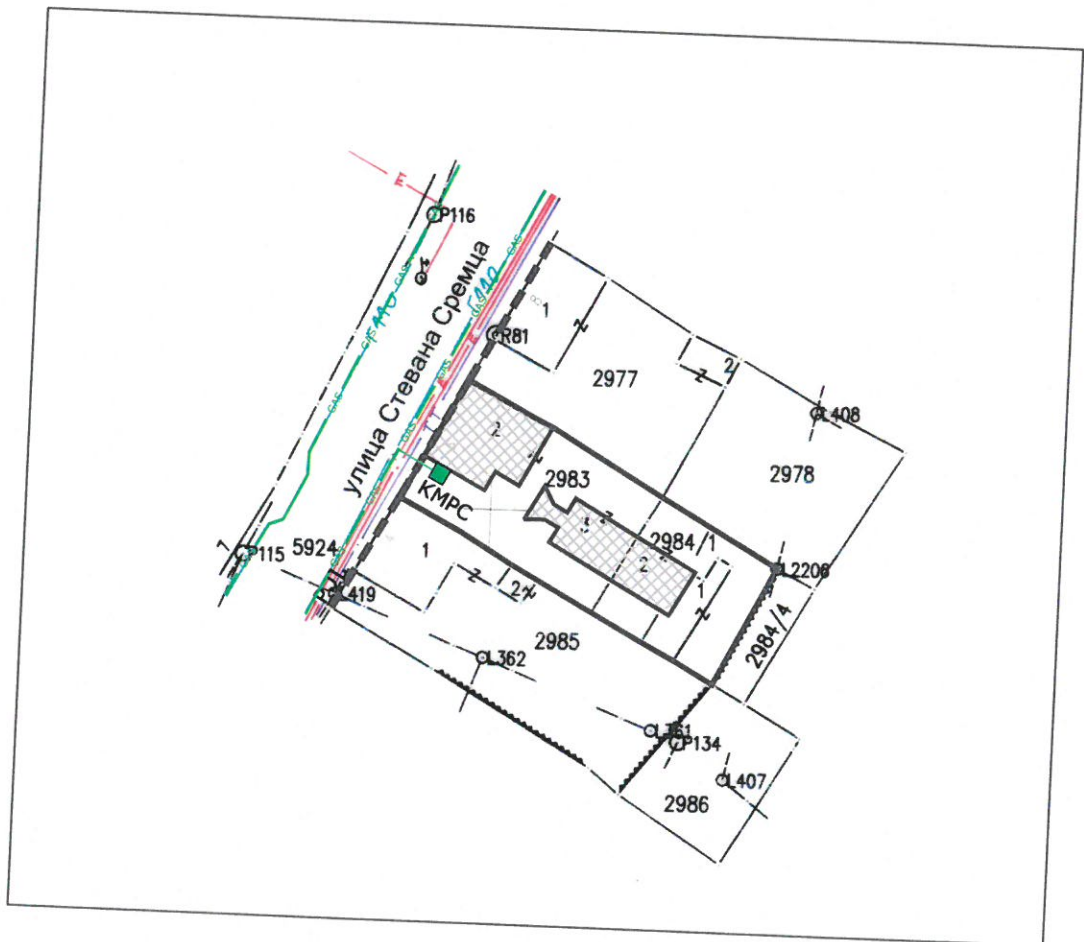
○ положај простора обраде

ОБРАДИЛА:
 Милана Бокић, дипл. инг. арх.



P = 1 : 1000
 к.п. 2983 и 2984/1 к.о. Кула
 површине: 542+324m²

ДИСПОЗИЦИЈА ПЛАНИРАНЕ ИЗГРАДЊА КМРС И ПРИКЉУЧКА НА ДИСТРИБУТИВНУ ГАСНУ МРЕЖУ
 НА К.П. БРОЈ 2983 и 2984/1 К.О. КУЛА



ЛЕГЕНДА:

- 2983 и 2984/1 грађевинска парцела
- P.L. регулациона линија
- ПОСТОЈЕЋИ ОБЈЕКТИ
- постојећи објекти у које се уводи гас
- GAS дистрибутивни гасовод
- ПЛАНИРАНИ ОБЈЕКАТ
- КМРС мерно регулациони сет
- прикључак на дистрибутивни гасовод

ОБРАДИЛА:
 Милана Бокић, мастер. инг. арх.