



Република Србија
Аутономна Покрајина Војводина
Општина Кула

ОПШТИНСКА УПРАВА
ОДЕЉЕЊЕ ЗА УРБАНИЗАМ, КОМУНАЛНО - СТАМБЕНЕ
И ИМОВИНСКО - ПРАВНЕ ПОСЛОВЕ
Број предмета: РОР-КУЛ-631-ЛОС-1/2020
Заводни број: 05-353-7/2020
Дана 11. фебруара 2020. године
Кула

Одељење за урбанизам, комунално - стамбене и имовинско - правне послове општинске управе Кула, поступајући по захтеву Лукишић Зорана из Куле, Улица Радоја Дакића бр. 17, поднетог преко пуномоћника Хромиш Предрага из Врбаса, Улица Данила Бојовића 133/В, на основу члана 53а став 1 и 5 Закона о планирању и изградњи ("Службени гласник РС", број 72/2009, 81/2009 – испр., 64/2010 - одлука УС, 24/2011, 121/2012, 42/2013 – одлука УС, 50/2013 - одлука УС и 98/2013 - одлука УС, 132/14, 145/14, 83/2018, 31/2019 и 37/2019), члана 2 Уредбе о локацијским условима ("Службени гласник РС", број 35/2015, 114/2015 и 117/2017), члана 18 Одлуке о општинској управи ("Сл. лист општине Кула", број 20/2019), Овлашћења начелника општинске управе Кула бр. 015-112-303/2017 од 10.07.2017. године и Плана генералне регулације насељеног места Кула ("Службени лист општине Кула", број 16/11 и 17/13) издаје:

**ЛОКАЦИЈСКЕ УСЛОВЕ
ЗА УГРАДЊУ УНУТРАШЊИХ ГАСНИХ ИНСТАЛАЦИЈА У СТАМБЕНИ ОБЈЕКАТ И ИЗГРАДЊУ
ПРИКЉУЧКА НА ДИСТРИБУТИВНУ ГАСНУ МРЕЖУ
НА К.П. БРОЈ 3935/1 К.О. КУЛА**

Ови услови садрже податке о могућностима и ограничењима градње на к.п. број 3935/1 к.о. Кула и све услове за израду техничке документације.

1. Подаци о катастарској парцели

к.п. број	катастарска општина	површина	грађевинску парцелу чини	врста земљишта	носиоц права на земљишту	имаоц права на објекту
3935/1	Кула	5 а 59 м ²	к.п. број 3935/1	Градско грађевинско земљиште	Лукишић Зоран и Лукишић Маргита	Лукишић Зоран и Лукишић Маргита

2. Плански документ

издаје се на основу	Плана генералне регулације насељеног места Кула ("Службени лист општине Кула", број 16/11 и 17/13)
просторна целина	Блок 28
планирана зона	Зона породичног становања

3. Подаци о објекту који се гради

намена објекта	Типски кућни гасни прикључак са КМРС и унутрашња гасна инсталација
тип објекта	инфраструктурни
категорија објекта	Г
класификациони број објекта	222100

4. Правила за изградњу

За потребе грејања постојећег стамбеног објекта врши се уградња унутрашњих гасних инсталација – гасни котло (монтира се у остави), гасни штедњак (смештен у кухињи) и цевна инсталација пројектована од челичних или бакарних бешавних цеви.

Кућно мерно регулациони сет (КМРС) је смештен на предњој фасади објекта у дворишту инвеститора. Место прикључења је на гасоводу у Улици Радоја Дакића, приближна дужина прикључка је 4,7 m.

При укрштању и паралелном вођењу прикључка са постојећом инфраструктуром придржавати се свих правила која важе за одређену врсту инсталација. Неопходно је пре почетка радова извршити откривање подземних инсталација ручним ископом (шлицовањем) у попречном профилу улице, обзиром на неажурност катастра подземних инсталација.

5. Услови за пројектовање и прикључење од имаоца јавних овлашћења

Прикључак на дистрибутивну гасну мрежу извести у складу са условима за пројектовање и прикључење ЈП "Србијас" Нови Сад, број 06-02-1/К-197 од 04.02.2020. године.

6. Могућност издавања грађевинске дозволе односно решења о одобрењу извођења радова у складу са захтевом

Ови локацијски услови су основ за израду идејног пројекта и издавање решења о одобрењу извођења радова - члан 145. Закона о планирању и изградњи ("Службени гласник РС", број 72/2009, 81/2009 – испр., 64/2010 - одлука УС, 24/2011, 121/2012, 42/2013 – одлука УС, 50/2013 - одлука УС и 98/2013 - одлука УС, 132/14, 145/14, 83/2018, 31/2019 и 37/2019) и члана 28 Правилника о поступку спровођења обједињене процедуре електронским путем ("Службени гласник РС", број 68/2019).

Уз захтев за издавање решења о одобрењу извођења радова прилаже се:

1. Идејни пројекат
2. Доказ о уплаћеној административној такси за подношење захтева и доношење решења и накнади за Централну евиденцију
3. Доказ одговарајућем праву на земљишту или објекту у смислу Закона, осим ако је то право уписано у јавној књизи или је успостављено законом
4. Сагласност сувласника Лукишић Маргите

Локацијски услови важе две године од дана издавања.

На ове локацијске услове може се поднети приговор Општинском већу општине Кула, у року од три дана од дана достављања.

Саставни део локацијских услова су:

1. Извод из Плана генералне регулације насељеног места Кула, са положајем простора обраде
2. Диспозиција планиране уградње унутрашњих гасних инсталација и изградња прикључка на дистрибутивну гасну мрежу на к.п. број 3935/1 к.о. Кула
3. Копија катастарског плана
4. Услови за пројектовање и прикључење ЈП "Србијас" Нови Сад, број 06-02-1/К-197 од 04.02.2020. године
5. Сагласност сувласника Лукишић Маргите
6. Идејно решење приложено уз захтев

Обрадила: Моника Дурковић, дипл. инг. арх.

Доставити:

1. Подносиоцу захтева, електронским путем
2. Објављивање у електронском облику путем интернета
3. Имаоцима јавних овлашћења у електронском облику
4. Архиви

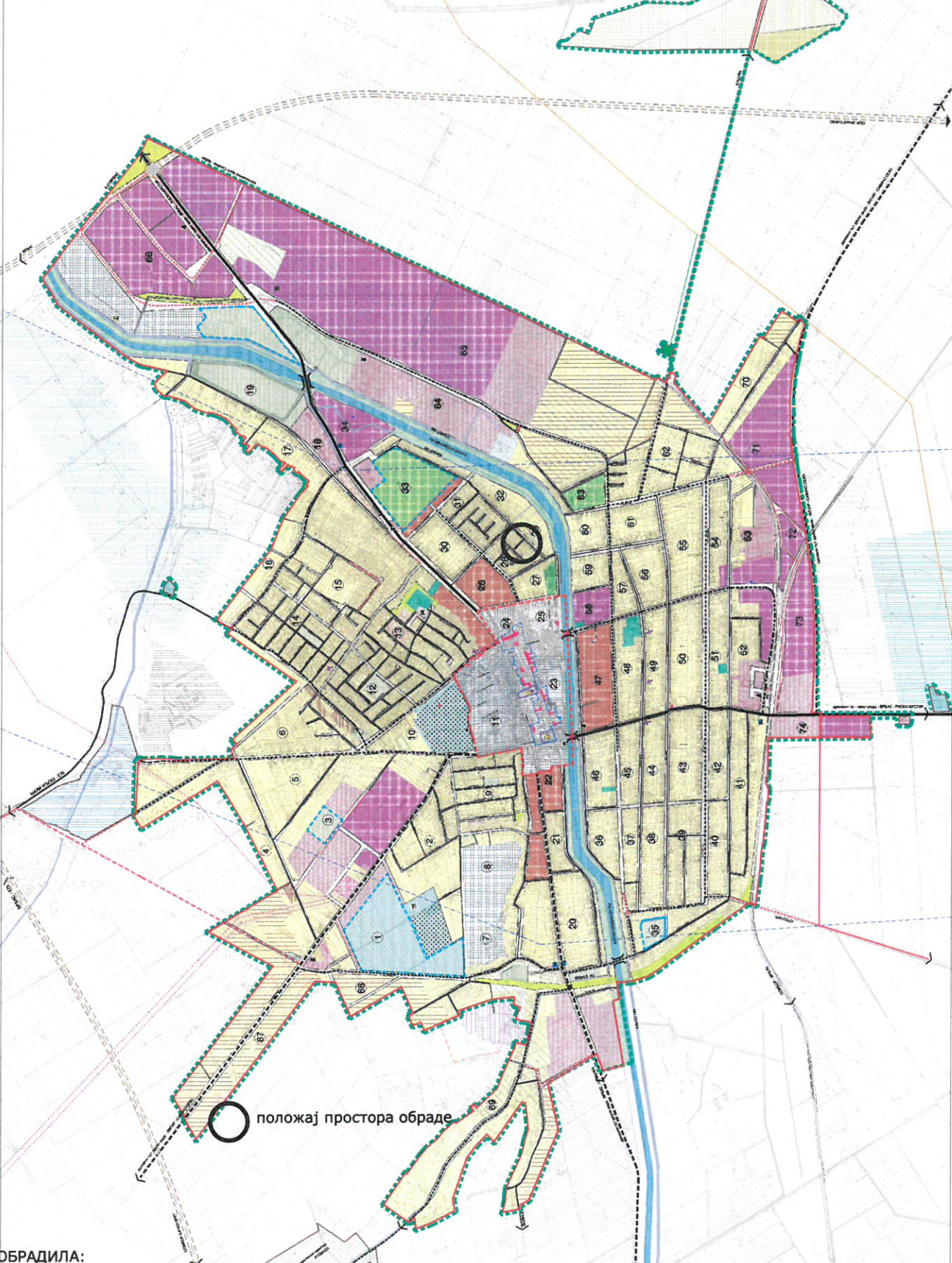
РУКОВОДИЛАЦ ОДЕЉЕЊА:
Славка Кочонда, дипл. инг. грађ.



ПЛАН ГЕНЕРАЛНЕ РЕГУЛАЦИЈЕ НАСЕЉЕНОГ МЕСТА КУЛА
ПЛАН ПОВЕЉЕ РАДОВЕ СА СИСТОМ ГРАВИРАНИХ ГРАНИЦА
И НАЧИН СТРОЈИМА ПЛАНА

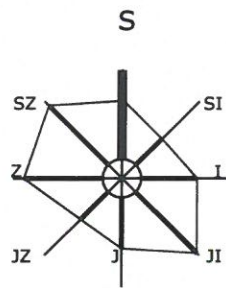
1	Зона за заштити
2	Зона за заштити
3	Зона за заштити
4	Зона за заштити
5	Зона за заштити
6	Зона за заштити
7	Зона за заштити
8	Зона за заштити
9	Зона за заштити
10	Зона за заштити
11	Зона за заштити
12	Зона за заштити
13	Зона за заштити
14	Зона за заштити
15	Зона за заштити
16	Зона за заштити
17	Зона за заштити
18	Зона за заштити
19	Зона за заштити
20	Зона за заштити
21	Зона за заштити
22	Зона за заштити
23	Зона за заштити
24	Зона за заштити
25	Зона за заштити
26	Зона за заштити
27	Зона за заштити
28	Зона за заштити
29	Зона за заштити
30	Зона за заштити
31	Зона за заштити
32	Зона за заштити
33	Зона за заштити
34	Зона за заштити
35	Зона за заштити
36	Зона за заштити
37	Зона за заштити
38	Зона за заштити
39	Зона за заштити
40	Зона за заштити
41	Зона за заштити
42	Зона за заштити
43	Зона за заштити
44	Зона за заштити
45	Зона за заштити
46	Зона за заштити
47	Зона за заштити
48	Зона за заштити
49	Зона за заштити
50	Зона за заштити
51	Зона за заштити
52	Зона за заштити
53	Зона за заштити
54	Зона за заштити
55	Зона за заштити
56	Зона за заштити
57	Зона за заштити
58	Зона за заштити
59	Зона за заштити
60	Зона за заштити
61	Зона за заштити
62	Зона за заштити
63	Зона за заштити
64	Зона за заштити
65	Зона за заштити
66	Зона за заштити
67	Зона за заштити
68	Зона за заштити
69	Зона за заштити
70	Зона за заштити
71	Зона за заштити
72	Зона за заштити
73	Зона за заштити
74	Зона за заштити

ИЗВОД ИЗ ПЛАНА ГЕНЕРАЛНЕ РЕГУЛАЦИЈЕ НАСЕЉЕНОГ МЕСТА КУЛА ("СЛУЖБЕНИ ЛИСТ ОПШТИНЕ КУЛА" БРОЈ 16/2011 И 17/2013)



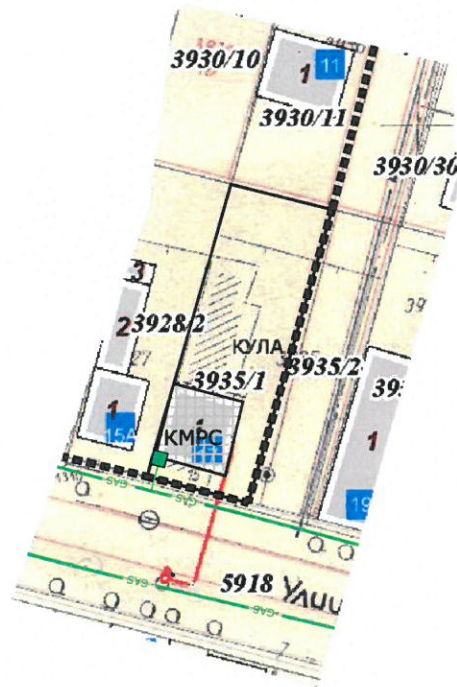
○ положај простора обраде

ОБРАДИЛА:
Моника Дурковић, дипл. инг. арх.



P = 1 : 1000
 к.п. 3935/1 к.о. Кула
 површине: 559 m²

ДИСПОЗИЦИЈА ПЛАНИРАНЕ УГРАДЊЕ УНУТРАШЊИХ ГАСНИХ ИНСТАЛАЦИЈА И ИЗГРАДЊА ПРИКЉУЧКА НА
 ДИСТРИБУТИВНУ ГАСНУ МРЕЖУ НА К.П. БРОЈ 3935/1 К.О. КУЛА



ЛЕГЕНДА:

- 3935/1 граѓевинска парцела
- Р.Л. регулациона линија
- ПОСТОЈЕЌИ ОБЈЕКТИ
- постојећи објекти
- ГАС дистрибутивни гасовод
- ПЛАНИРАНИ ОБЈЕКАТ
- КМРС куќни мерно регулациони сет
- прикључак на дистрибутивни гасовод

ОБРАДИЛА:
 Моника Дурковиќ, дипл. инг. арх.